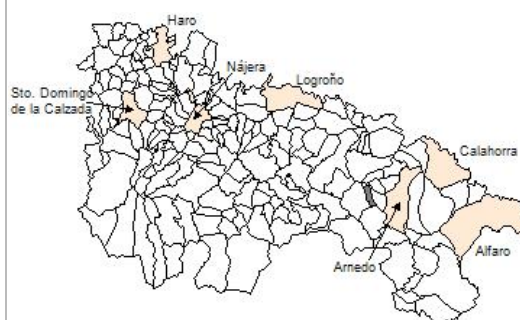


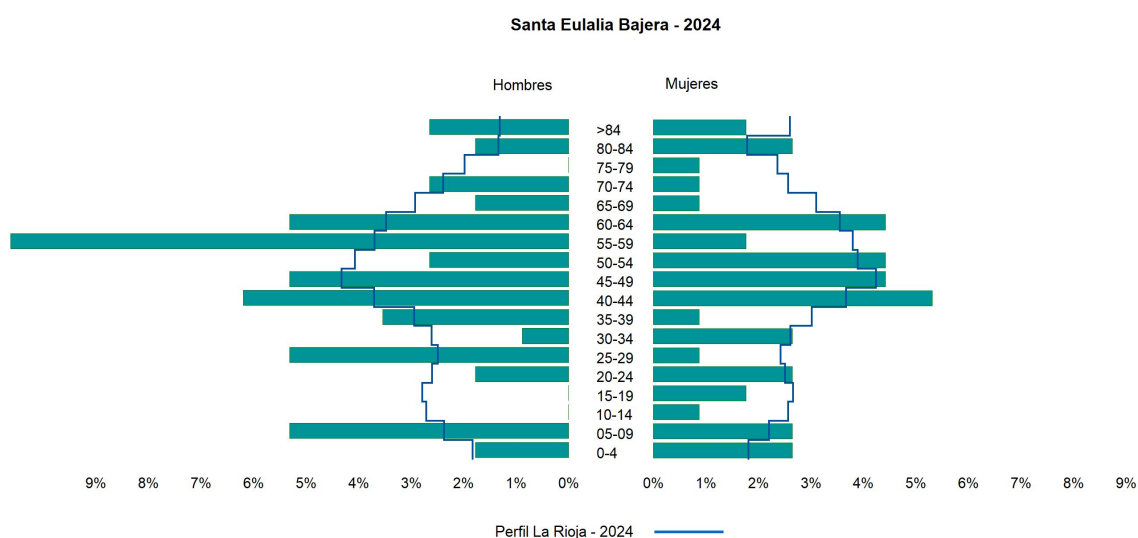
1. Datos Generales

Código INE	26136
Municipio	Santa Eulalia Bajera
Partido judicial	Calahorra
Zona de salud	Arnedo
Superficie municipal (Km2)	8,43
Altitud máx. del núcleo de población principal (m)	619
Distancia a la capital	58
Número de núcleos	2



2. Evolución Demográfica

Padrón	2022	2023	2024
Total	112	119	113
Hombres	64	67	65
Mujeres	48	52	48
Densidad	13,3	14,1	13,4
Extranjeros	8	8	7



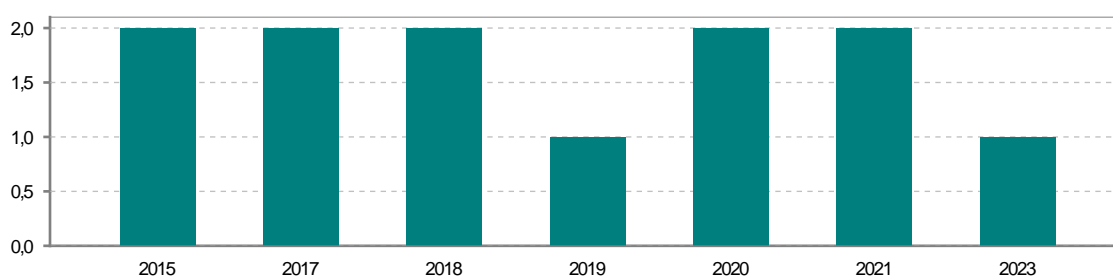
3. Índices y tasas de Población (1/1/2024)

	Santa Eulalia Bajera	La Rioja
Ratio de feminidad (Total Mujeres / Total Hombres) x 100	73,85	102,64
Índice de infancia (Pob. de 0 a 14 / Pob. Total) x 100	13,27	13,34
Índice de tendencia (Pob. de 0 a 4 / Pob. de 5 a 9) x 100	55,56	79,34
Índice de juventud (Pob. de 15 a 29 / Pob. total) x 100	12,39	15,32
Índice de longevidad (Pob. > 84 / Pob. > 64) x 100	27,78	17,48
Índice de vejez (Pob. >= 65 / Pob. Total) x 100	15,93	22,12
Tasa de dependencia ((Pob. < 16 + Pob. > 64) / Pob. de 16 a 64) x 100	43,04	57,66
Tasa de reemplazo (Pob. de 20 a 29 / Pob. de 55 a 64) x 100	48,00	68,84
Tasa de maternidad (Pob. de 0 a 4 / Mujeres de 15 a 49) x 100	23,81	17,20
Tasa de residentes extranjeros (Total extranjeros / Pob. Total) x 100	6,19	14,42

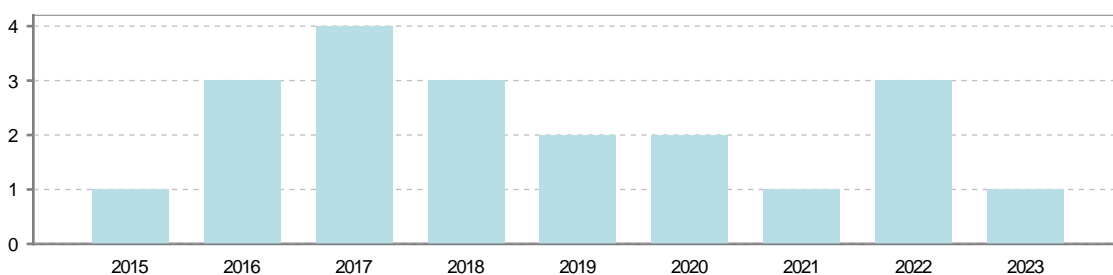
4. Movimiento Natural de la Población

	2018	2019	2020	2021	2022	2023
Nacimientos	2	1	2	2		1
Defunciones	3	2	2	1	3	1
Matrimonios		2			2	1
Crecimiento vegetativo	-1	-1	0	1	-3	0

Nacimientos

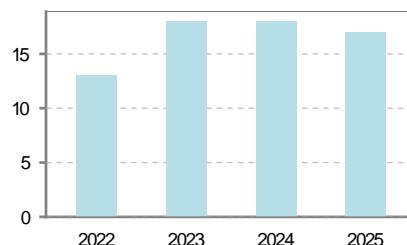


Defunciones

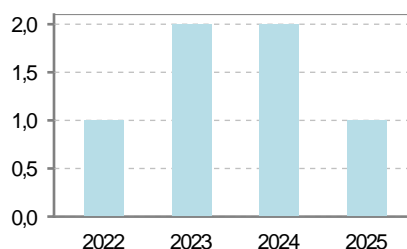


5. Mercado Laboral. (a 31 de marzo)

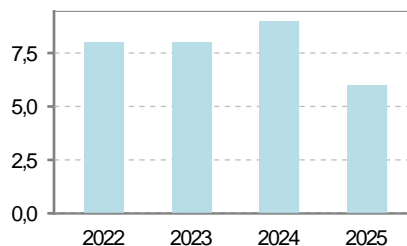
Afiliados	2022	2023	2024	2025
Total	13	18	18	17
R.General y otros	8	12	12	11
Autónomo no agrario	5	6	6	6
Autónomo agrario				



Contratos	2022	2023	2024	2025
Total	1	2	2	1
Hombres				1
Mujeres	1	2	2	



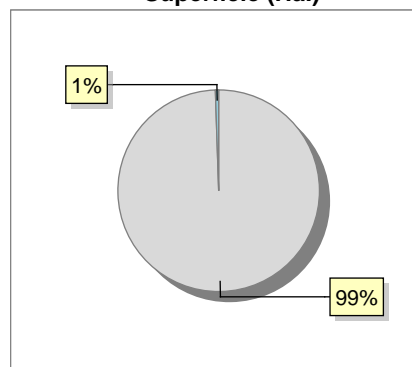
Paro registrado	2022	2023	2024	2025
Total	8	8	9	6
Hombres	1	3	4	3
Mujeres	7	5	5	3



6. Catastro (2024)

Titulares		Unidades Urbanas	
Urbano	262	Industrial	119
Rústico	625	Residencial	115
Urbano/Rústico	728	Terciario y comercial	3
		Equipamiento	4
Unidades Rústicas		Suelo vacante	97
Parcelas	2.952	Edificio Singular	0
Subparcelas	3.192		
Valor Catastral Rústico		Superficie Urbana	
Valor (Miles de Euros)	272,77	Superficie edificada	2,23
		Superficie sin edificar	2,26
Valor Catastral Urbano (Miles de Euros)			
Valor catastral del suelo			887,12
Valor catastral de la construcción			2.232,92


Superficie (Ha.)



● Superficie rústica (Ha.)
● Superficie urbana (Ha.)

7. Ganadería (2024)

	Cabezas ganaderas	Unidades ganaderas
Aves		
Gallinas		
Pollos		
Bovinos		
Terneros de cebo		
Vacas de carne		
Vacas de ordeño		
Conejas		
Conejas		
Ovinos y Caprinos	9	1,35
Cabras	9	1,35
Ovejas		
Porcinos		
Cerdas		
Cerdos de cebo		



Ovino y caprino

8. Distribución General del Terreno -Ha. (2023)

	Total	Regadío	Secano
Total Municipal	842	19	823
Tierras de cultivo	69	16	53
Barbecho y otras tierras	3		3
Cultivos herbáceos	4	4	
Cultivos leñosos	62	12	50
Aprovechamiento pastos	172		172
Eriales	60		60
Pastizales permanentes	112		112
Prados permanentes			
Prados y pastizales naturales			
Superficie agraria no utilizada	188		188
Baldíos	148		148
Cultivos permanentes	40		40
Superficies forestales arboladas	368	3	365
Espartizal			
Monte abierto			
Monte leñoso	284		284
Monte maderable	84	3	81
Superficie ni agraria ni forestal	45		45
Ríos y lagos	26		26
Superficie no agrícola	11		11
Terreno improductivo	8		8

9. Cultivos herbáceos -Ha. (2023)

	Secano	Regadío	Total
Total cultivos herbáceos		4	4
Cereales grano			
Leguminosas grano			
Patata			
Cultivos industriales			
Flores y plantas			
Cultivos forrajeros			
Hortalizas		4	4

10. Cultivos leñosos -Ha. (2023)

	Secano	Regadío	Total
Total cultivos leñosos	50	12	62
Cítricos			
Frutales	20	4	24
Viñedo	9		9
Olivar	21	7	28
Otros cultivos leñosos		1	1
Viveros			

11. Entidades Financieras

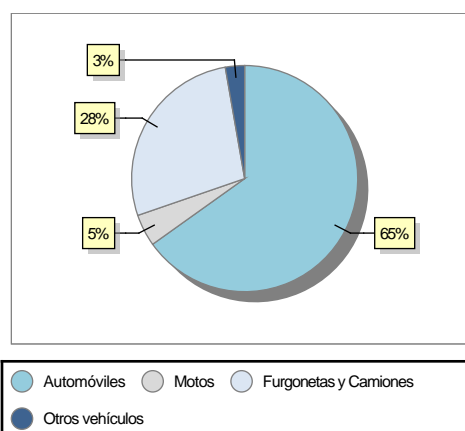
	2022	2023	2024
Entidades financieras de Depósito	0	0	0
Entidades Financieras de Crédito	0	0	0

12. Salud

	2022	2023	2024
Centros de salud	0	0	0
Consultorios	1	1	1
Farmacias	0	0	0
Botiquines	1	1	1

13. Parque de Vehículos

	2020	2021	2022	2023
Total vehículos	105	112	112	109
Automóviles	68	71	70	71
Motos	6	6	6	5
Furgonetas y Camiones	28	32	33	30
Autobuses	0	0	0	0
Tractores industriales	0	0	0	0
Otros vehículos	3	3	3	3



14. Espacios Deportivos

	2024
Campos de tiro	0
Campos de golf	0
Campos de fútbol	0
Rocodromos	0
Pistas de petanca	0
Pistas de padel	0
Pistas de atletismo	0
Piscinas cubiertas	0
Pistas de squash	0
Pistas polideportivas	0
Pistas de tenis	0
Piscinas al aire libre	0
Pabellones polideportivos	0
Pabellones con fronton	0
Frontones	2

15. Turismo (2024)

	Establecimientos	Habitaciones	Plazas
Hoteles			
Casas rurales			
Restaurantes	1		40
Hostales			
Pensiones			
Turismo activo			
Agencias de viajes			
Apartamentos			
Campings			
Albergues turísticos			
Viviendas de uso turístico			
Empresas organizadoras de congresos y reuniones			

16. Conectividad: Banda ancha Fija

Entidad Municipal	Caudal de Bajada	Fibra optica de centralita	Fibra optica hasta el Hogar
Santa Eulalia Bajera	6 Mb	NO	NO

17. Conectividad: Banda ancha Movil

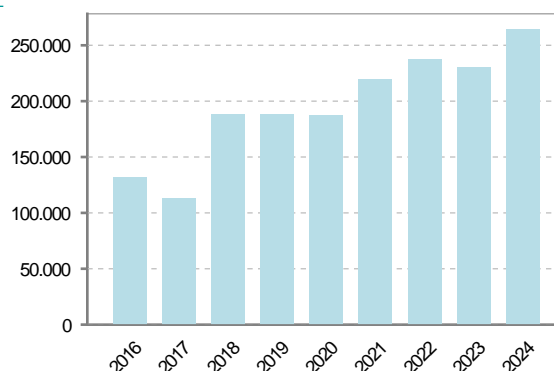
Entidad Municipal	Caudal de Bajada	UMTS
Santa Eulalia Bajera		NO

18. Presupuestos Municipales

Gastos por capitulos

Gastos de Personal	58.190
Gastos en Bienes Corrientes y Servicios	88.200
Gastos Financieros	500
Transferencias Corrientes	8.000
Inversiones Reales	110.000
Transferencias de Capital	0
Activos Financieros	0
Pasivos Financieros	0

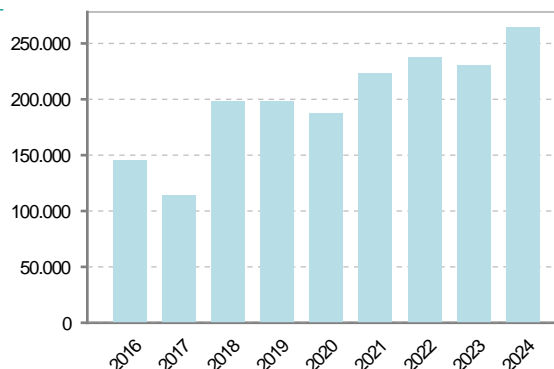
Gastos



Ingresos por capitulos

Impuestos Directos	42.400
Impuestos Indirectos	6.000
Tasas y Otros Ingresos	45.390
Transferencias Corrientes	56.500
Ingresos Patrimoniales	15.100
Enajenacion de Inversiones Reales	0
Transferencias de Capital	99.500
Activos Financieros	0
Pasivos Financieros	0

Ingresos



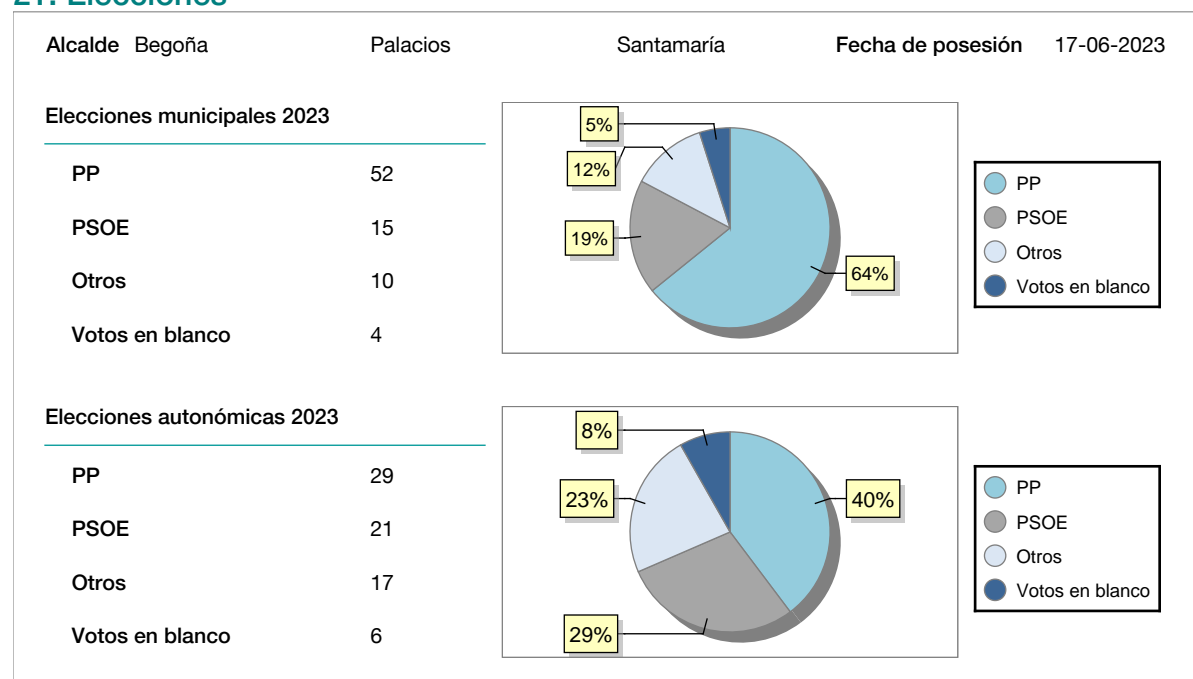
19. Educación - Curso 2024 / 2025 - Centros públicos

Educación Infantil 2º Ciclo, Primaria y Especial		ESO, Bachillerato y Ciclos Formativos	
Institución educativa		Institución educativa	
CRA	Sin centro rural agrupado	Centros	0
Colegios	0	Alumnado	
Alumnado		ESO	0
Alumnos	0	Bachillerato	0
		Ciclos Formativos	0
Alumnos			
<div>SIN DATOS</div>			

20. Educación - Curso 2024 / 2025 - Centros privados

Educación Infantil 2º Ciclo, Primaria y Especial		ESO, Bachillerato y Ciclos Formativos	
Institución educativa		Institución educativa	
Colegios	0	Centros	0
Alumnado		Alumnado	
Alumnos	0	ESO	0
		Bachillerato	0
		Ciclos Formativos	0
Alumnos			
<div>SIN DATOS</div>			

21. Elecciones



22. Renta Media

	2021	2022
Media de la renta por unidad de consumo	19.451	20.421
Renta neta media por hogar	27.872	29.196